








CONSORZIO DI BONIFICA VULTURE - ALTO BRADANO  
GAUDIANO

## PIANO DI CLASSIFICA PER IL RIPARTO DEGLI ONERI CONSORTILI

Allegato <b>D<sub>2</sub></b>	<b>BACINO BRADANO</b> INDICI DI RISCHIO IDRAULICO ZONE OMOGENEE	Corografia scala: 1:50.000 data:
REDATTO DA dott. Leonardo <b>DONNINI</b>	Visto: IL DIRETTORE GENERALE dott. Antonio <b>MIRANDA</b>	
in collaborazione con il capo settore catasto e tributi geom. Felice <b>RUSSO</b>		
IL PRESIDENTE Nicola R. <b>BARBANGELO</b>		

### LEGENDA

-  Limite comprensorio del C.B.V.A.B. (L.R. 33/01)
-  Limite di bacino
-  Bacino "BRADANO BASSO"  
Sottobacini di territori classificati per analogia  
**INDICE 1,80**
-  Bacino "BRADANO ALTO"  
Sottobacino Basentello  
**INDICE 1,00**
-  Bacino "BRADANO ALTO"  
Sottobacino classificato per analogia  
**INDICE 1,00**
-  Fascia non classificata dove il Consorzio  
non ha realizzato opere pubbliche
-  Dighe

